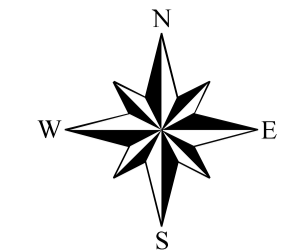
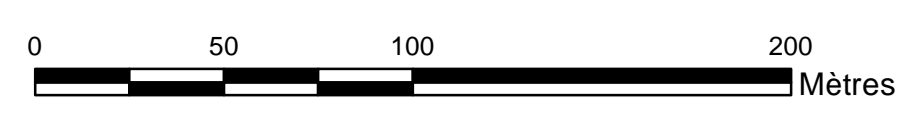
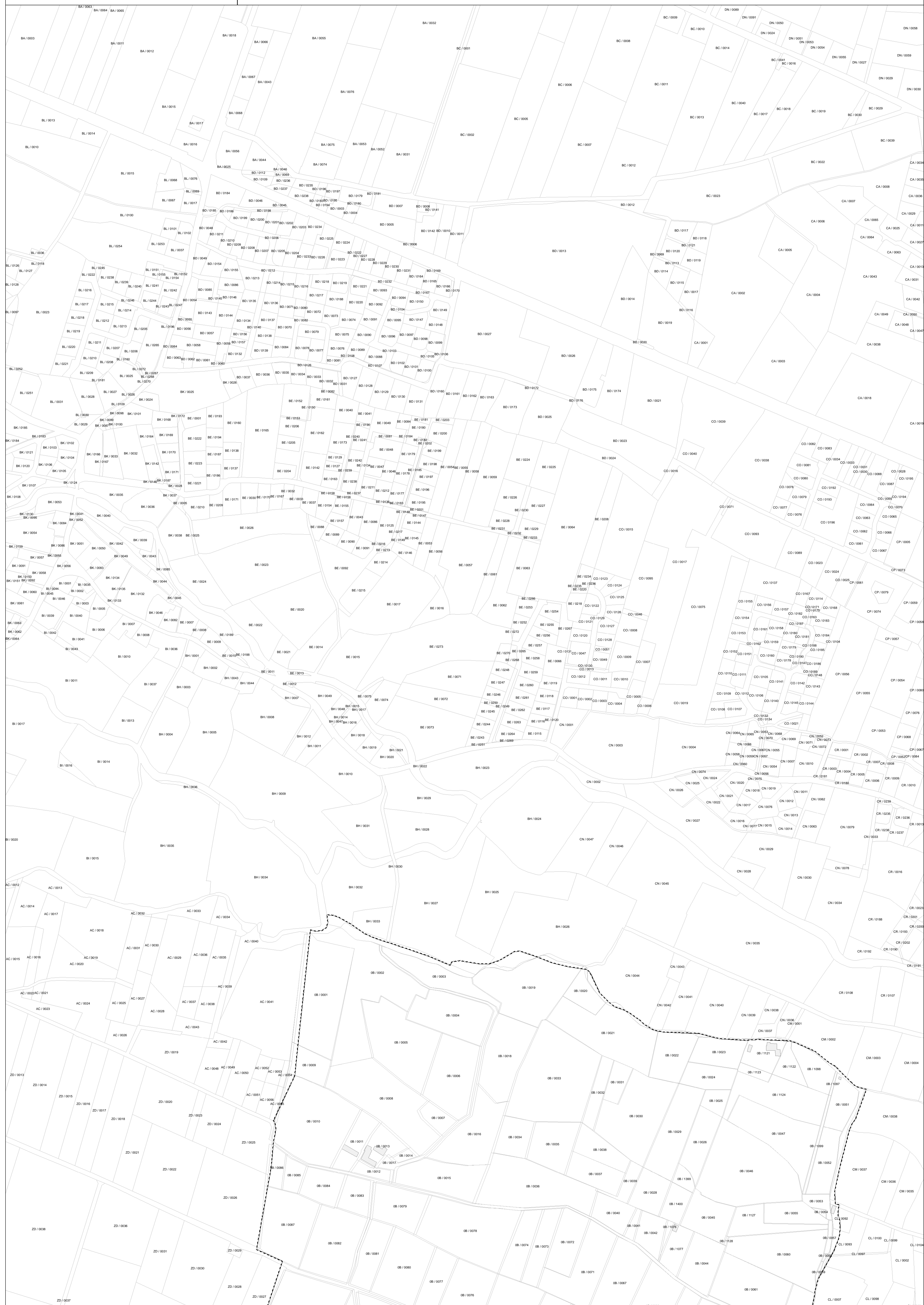
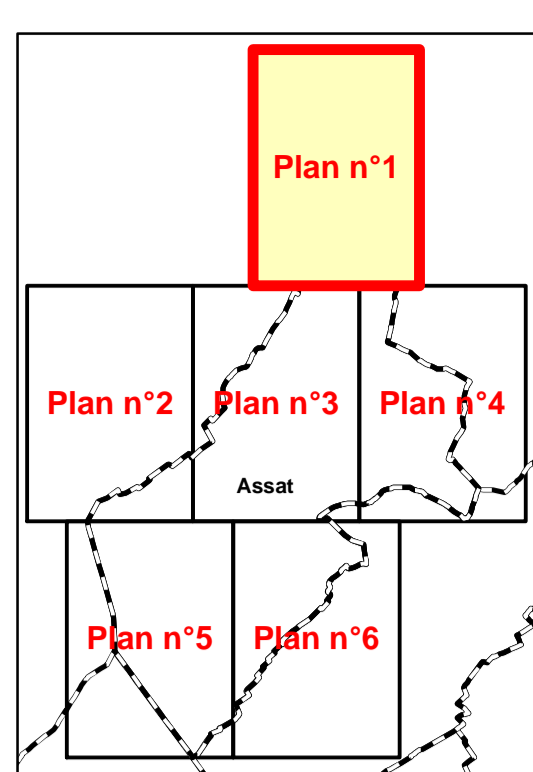


Indice	Dates	Modifications	Dessiné	Contrôlé
a	28/03/2017	Emission du plan	JCT	BBN

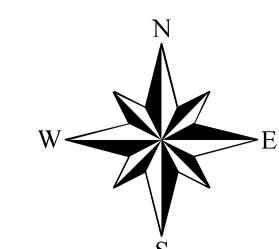



Légende

- Emprises libres d'accès pour l'entretien des égoulements
- Emprises nécessaires pour des aménagements locaux
- Zone bassin versant sensible

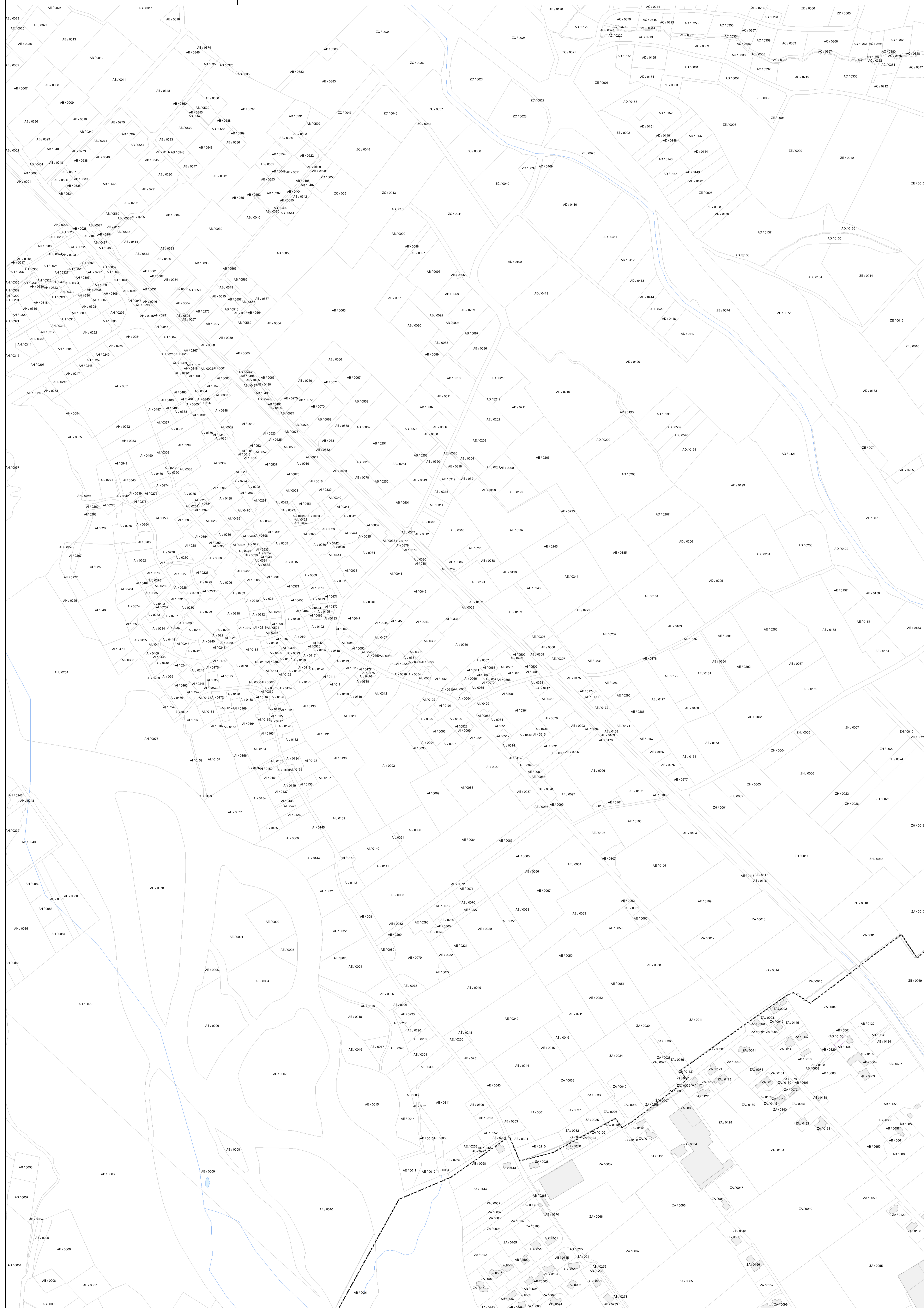
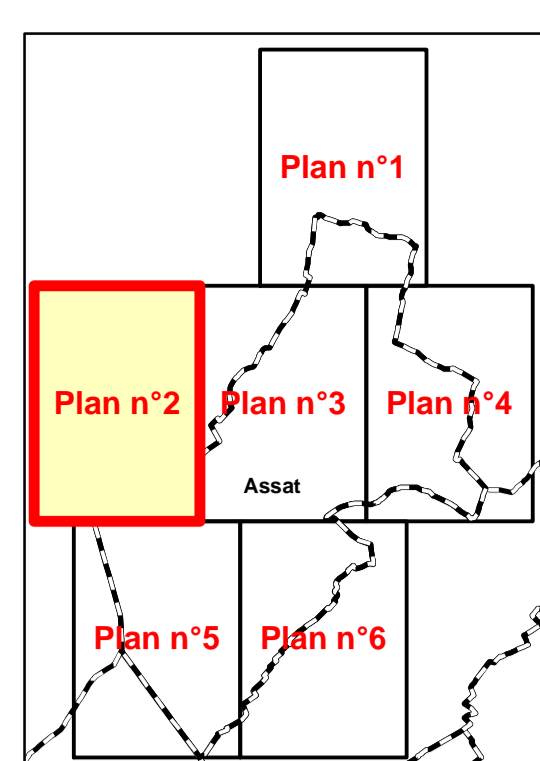


Indice	Dates	Modifications	Dessiné	Contrôlé
a	28/03/2017	Emission du plan	JCT	BBN

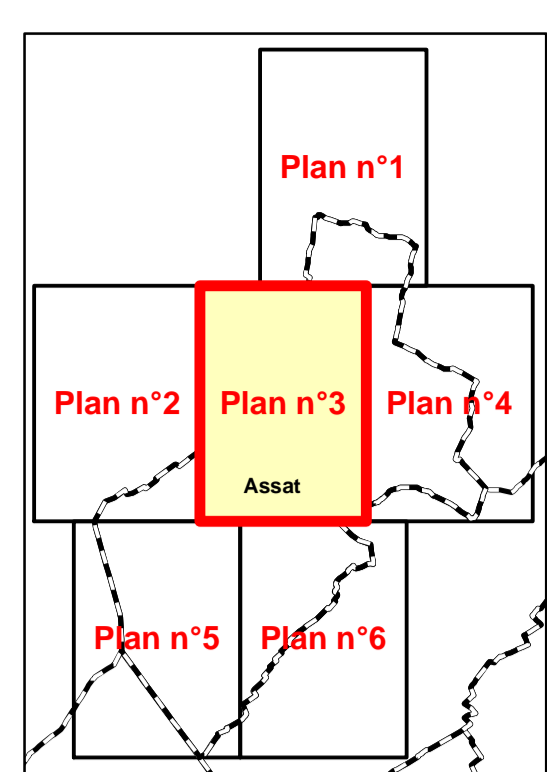
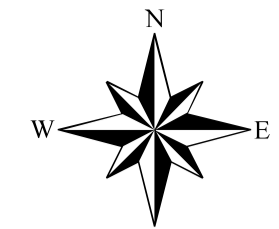



Légende

- Emprises liées directement pour l'entretien des écoulements
- Emprises nécessaires pour les aménagements pluviaux
- Zonage bassin versant sensible

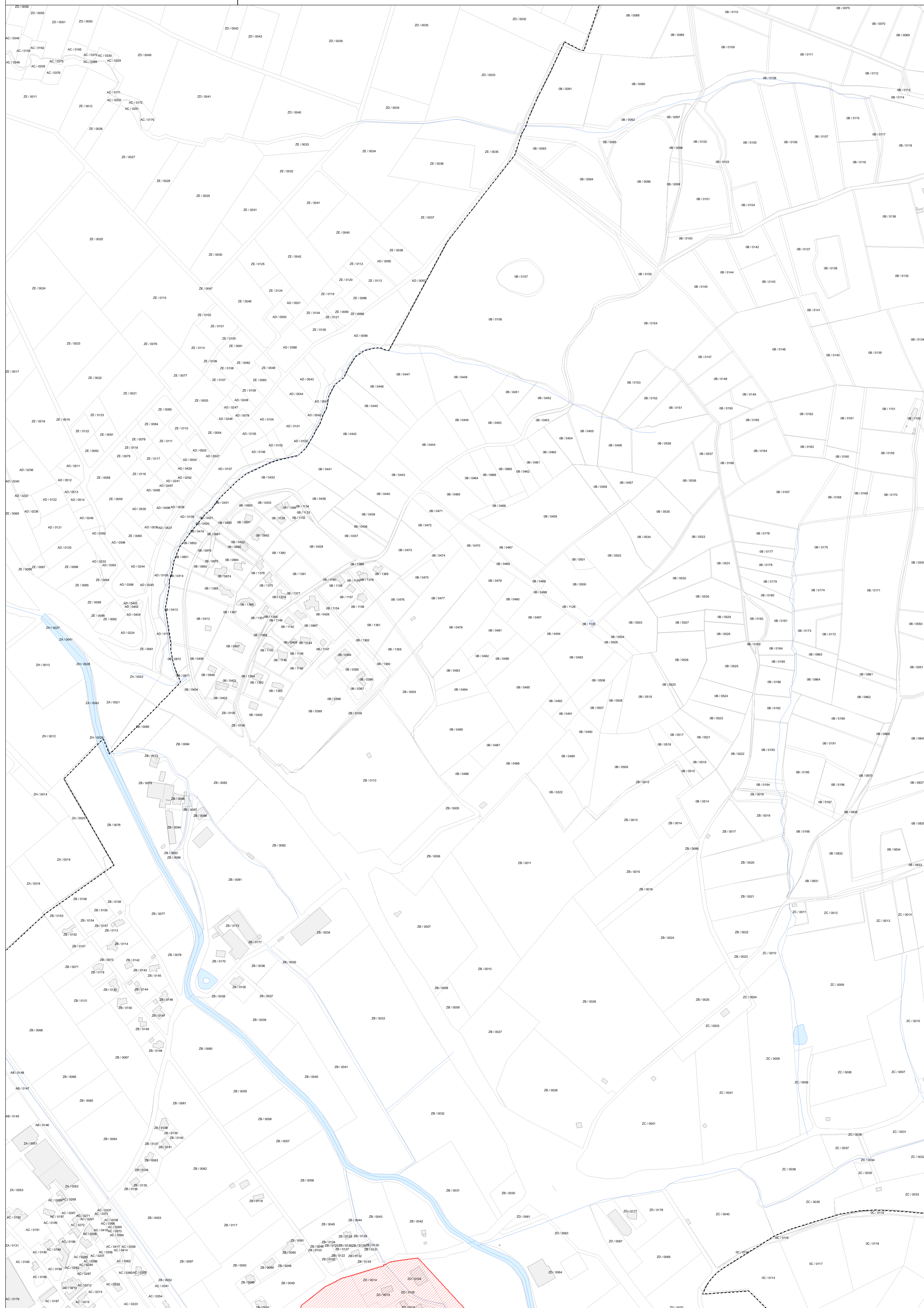


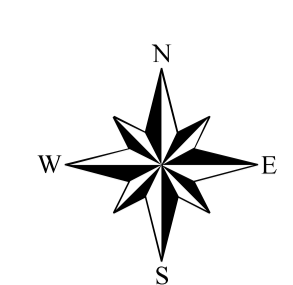
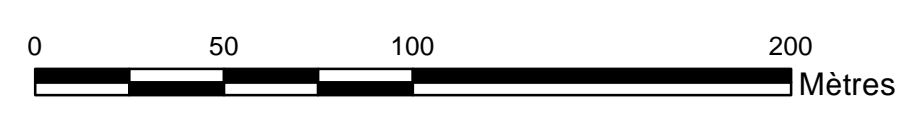
Indice	Dates	Modifications	Dessiné	Contrôle
a	28/03/2017	Emission du plan	JCT	BBN



Légende

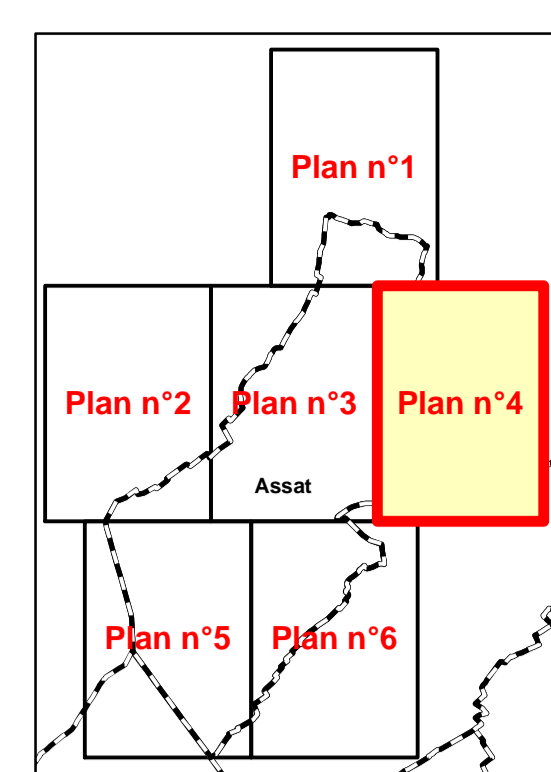
- Empires libres d'écoulement pour l'entretien des écoulements
- Empires nécessaires pour des aménagements locaux
- Zonage bassin versant sensible





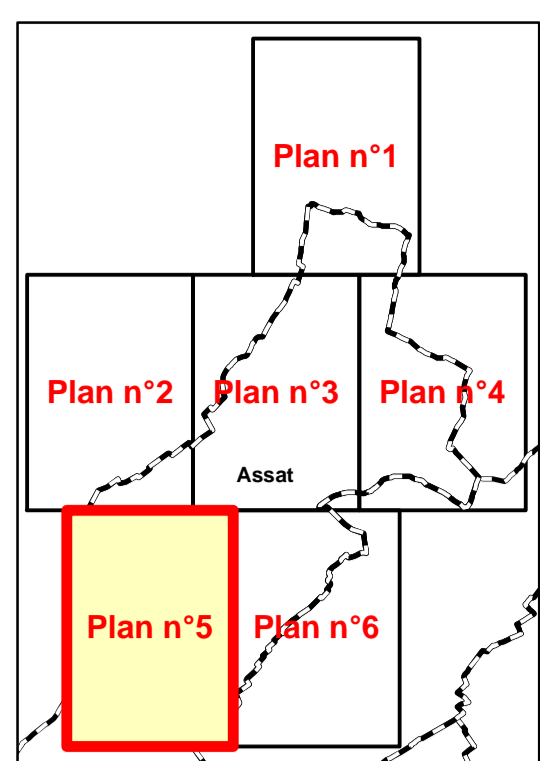
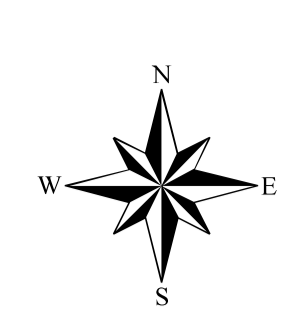
Légende

- Empreintes fixes d'origine pour l'entretien des écoulements
- Empreintes nécessaires pour des aménagements nouveaux
- Zone basses versant sensible



Indice	Dates	Modifications	Dessiné	Contrôle
a	28/03/2017	Emission du plan	JCT	BBN





Légende

- Emprises fixes d'origine pour l'entretien des écoulements
- Emprises nécessaires pour les aménagements pluviaux
- Zonage bassin versant servitude

Département des Pyrénées Atlantiques

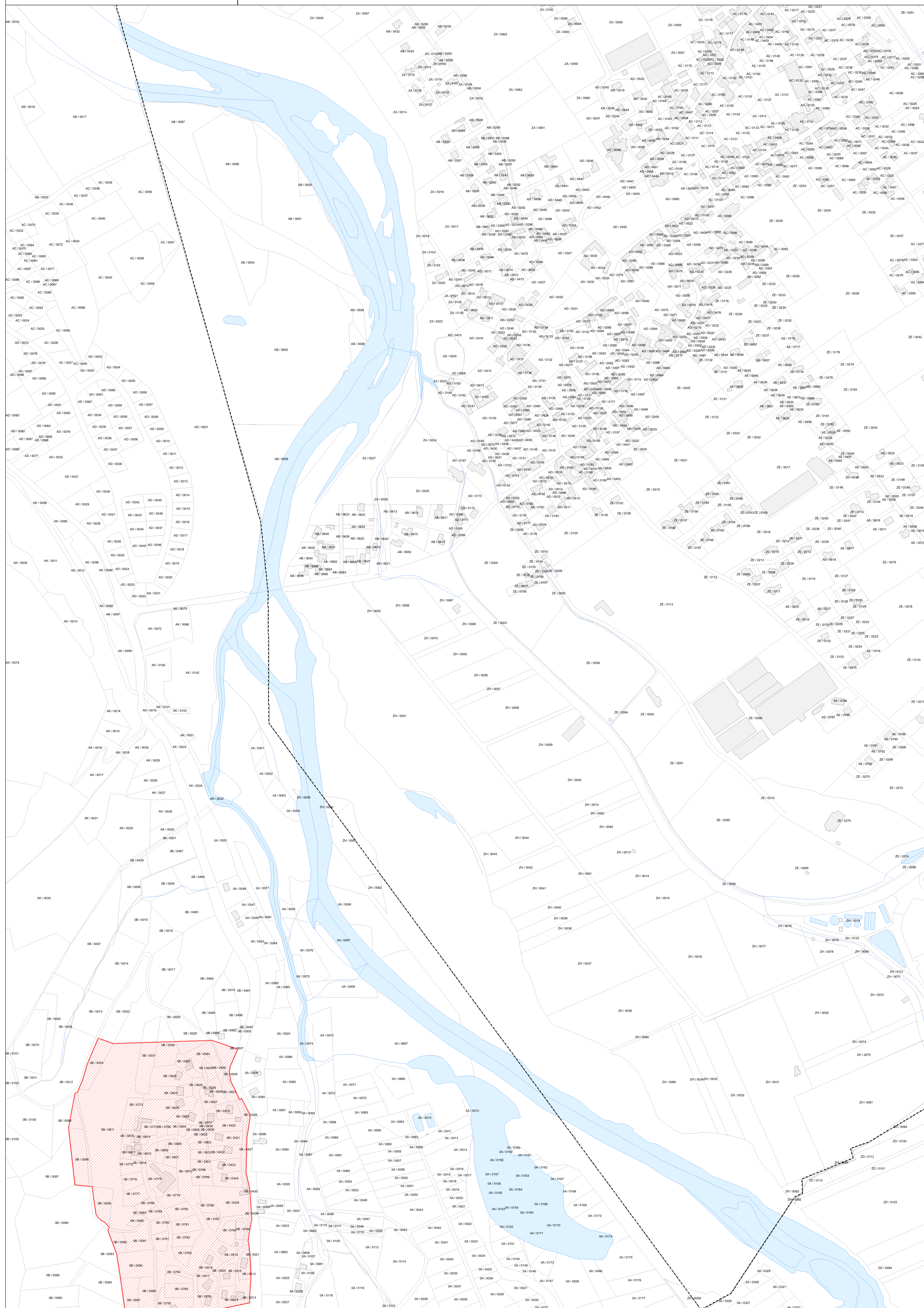
**SCHEMA DIRECTEUR
DES EAUX PLUVIALES
DE LA PLAINE DE NAY**

Commune d'Assat

Plan n°5
Date : 28/03/2017
Echelle : 1/2000
Dossier : 140703



Indice	Dates	Modifications	Dessiné	Contrôlé
a	28/03/2017	Emission du plan	JCT	BBN



Indice	Dates	Modifications	Dessiné	Contrôle
a	28/03/2017	Emission du plan	JCT	BBN

